





# Schulwegeplan-Stadtschule BV


(Nahbereich Schule/City - Stand Februar 2013)



Kartenerstellung: Kuhl-Design, Friedemann Kuhl, Bad Vilbel - evtl. Rückmeldungen unter info@kuhl-design.de

-  Empfohlene Wege zur Stadtschule
  -  Empfohlene Querungen, mit Zebrastreifen oder Fußgänger-Ampel
  -  Bereich Frankfurter Straße, durch fortgesetzte Bautätigkeit & Baustellenverkehr bis auf Weiteres möglichst zu meiden
- 

**Der Schulweg ist der kürzeste, sichere (Fuß-) Weg zwischen dem Wohnort der Schüler und der Schule. Ein regelmäßiges Schulwegtraining durch die Eltern ist wichtig. Die Kinder sind auf dem Schulweg versichert.**

 Notinsel-Einträge auf der Karte.  
Grundsätzliche Informationen:  
[www.notinsel.de](http://www.notinsel.de)

